

Ruta 1 Al río Guadamez por la vereda del Santo, y vuelta por la carretera de Higuera de la Serena

LONGITUD: **9.4 Kilómetros**

DIFICULTAD: **Media-Baja**

TIEMPO TOTAL: **2 horas y 24 minutos**

TIEMPO PARADO: **6 minutos**

VELOCIDAD MEDIA: **4 Kilómetros**

ALTURA DE SALIDA: **472 Metros**

ALTURA DE LLEGADA: **472 Metros**

ALTURA MÁXIMA: **498 Metros**

ALTURA MÍNIMA: **414 Metros**

DESNIVEL ACUMULADO: **182 Metros**


Para nuestro paseo, vamos a iniciarlo junto a la iglesia de San Pedro Apóstol, tomando la calle Zurbarán, Pizarro y la calle Juan Carlos I, por la que bajaremos hasta la carretera y la cruzaremos, pasando junto a la fuente del Pilar.

El camino que sale desde ahí es la vereda del Santo y por él saldremos en dirección al río Guadamez.

1 kilómetro y 500 metros después, cruzaremos el arroyo del Rebuzznadero, y más adelante encontraremos varios pilones. El camino que transitamos es una muestra clara de la comarca que transitamos, una inmensa llanura cerealista en la que son escasos los árboles que vamos a encontrar.

Continuamos adelante, y pasaremos 730 metros después junto a una granja teniendo especial cuidado de los perros que allí hay.

No parece que muerdan, pero si que ladran mucho y son grandes.



Puerta de acceso a la Iglesia de San Pedro

Continuamos adelante y cruzaremos una cancilla junto a un arroyo, el arroyo de los Santos, generalmente seco.

Seguimos adelante 1 kilómetro y 200 metros y volvemos a encontrar más adelante una nueva cancilla que debemos abrir para llegar 370 metros después al río Guadamez.

Desde ahí, vemos una peña al otro lado del río y de la carretera y junto a unas líneas de alta tensión. Se trata de la roca del Santo, un curioso afloramiento.

Hasta ahí teóricamente hemos terminado la ruta y si no queremos complicarnos mucho, volveremos nuevamente por donde hemos venido.

No obstante, si queremos hacer la ruta circular, podemos continuar en sentido a Higuera de la Serena.

Pasaremos 240 metros después junto a unas cuadras abandonadas y 350 metros después volvemos a encontrarnos otra construcción abandonada igualmente. Estamos recorriendo una senda más o menos paralela al río.

520 metros después y sin desviarnos de la senda, llegaremos a una pequeña peña. Podemos tomar dos alternativas: podemos subirla ya que las vistas son muy buenas, o desviarnos a la derecha y rodearla siguiendo paralelos al río hasta encontrarnos con la carretera.

La alternativa que nosotros tomamos fue la de subir a la peña y posteriormente dirigirnos directamente a una casa de labor que vemos desde allí, aunque esta segunda alternativa tiene el inconveniente de tener que saltar una valla y pedir permiso para tomar el camino de acceso a la casa que nos va a llevar en sentido contrario a la carretera.



Fuente del Pilar y mapa de caminos

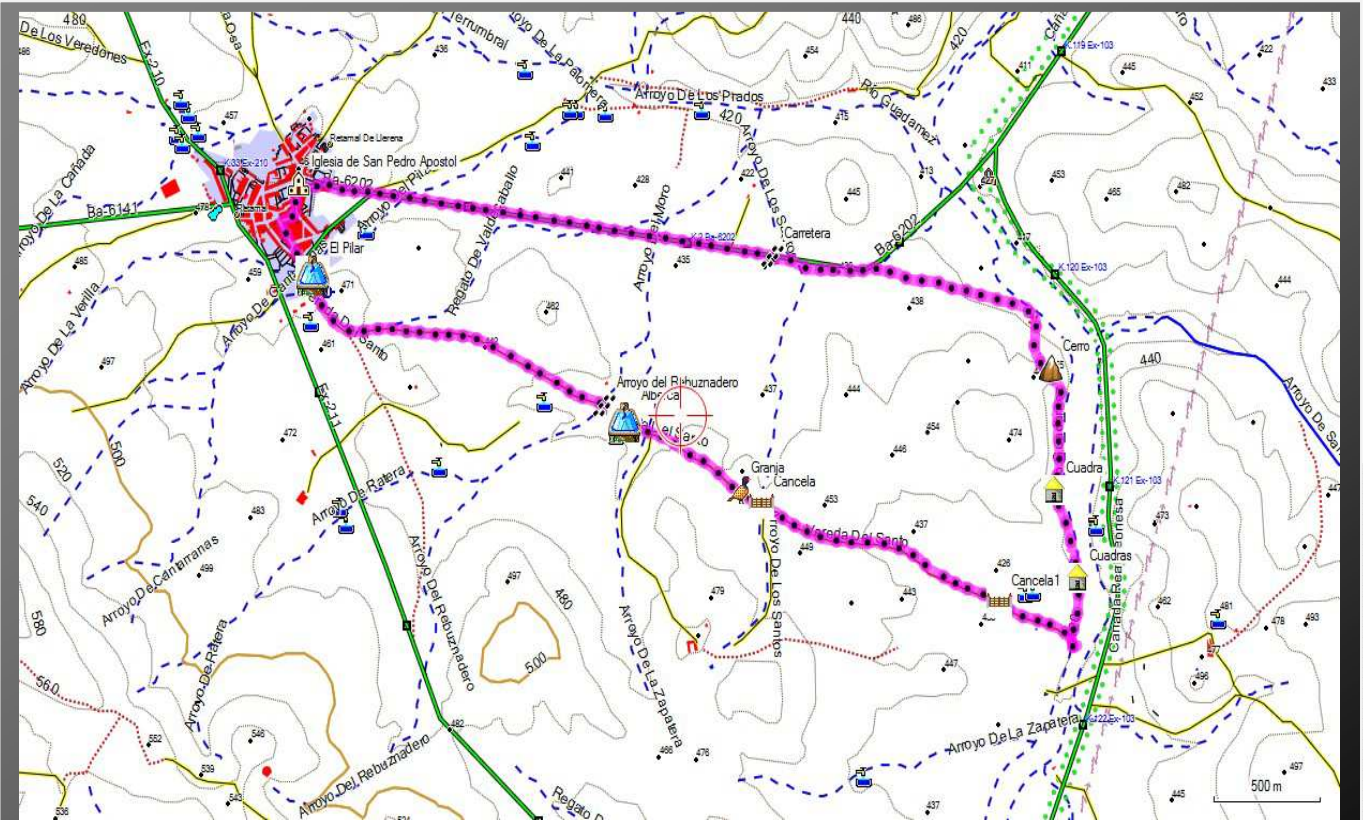
Llegados a la carretera tomaremos el sentido a Retamal al que llegaremos 3 kilómetros después si llegamos hasta el puente del río y 2 kilómetros y 100 metros si lo hacemos desde el camino a la casa.

RECURSOS TURÍSTICOS

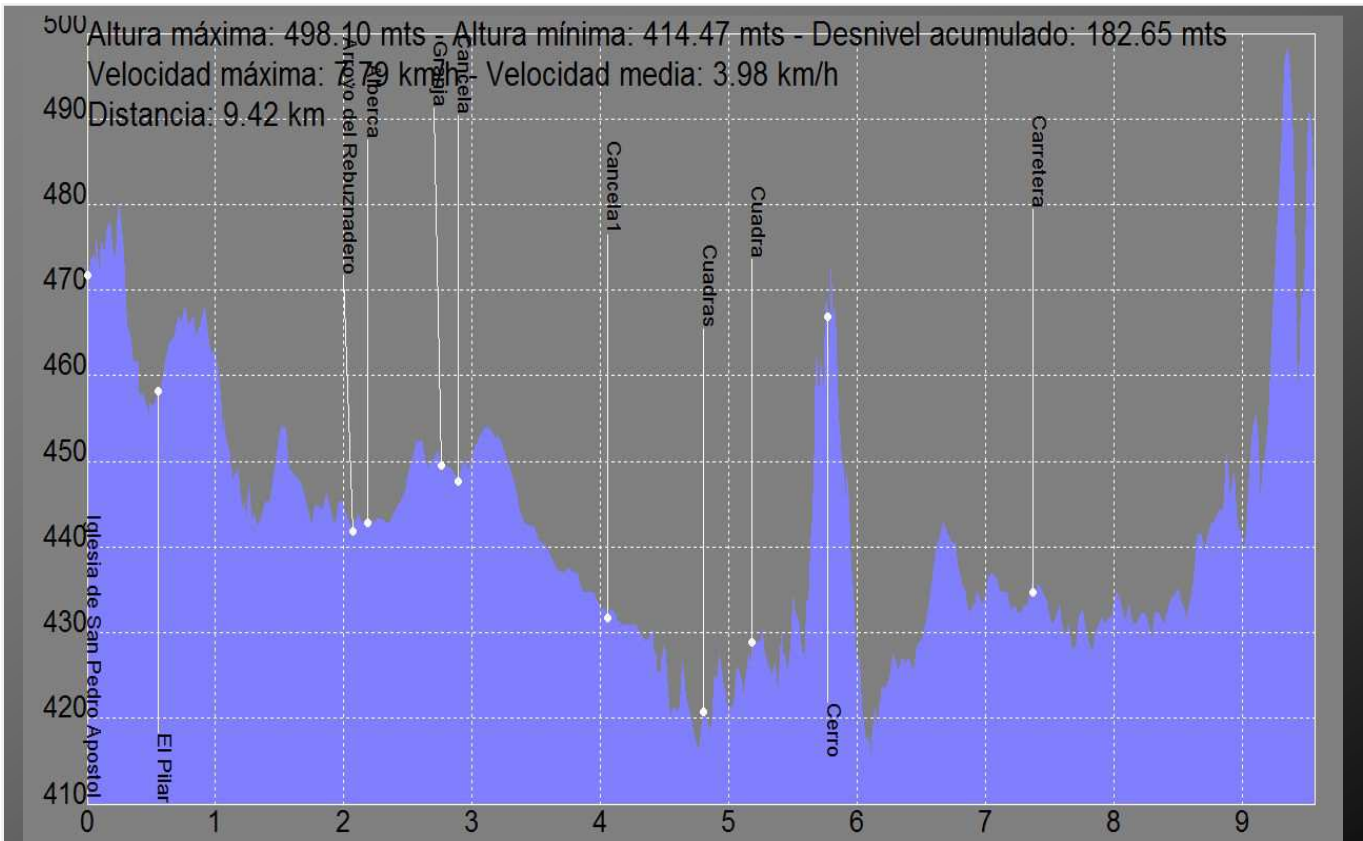
Retamal de Llerena: Iglesia de San Pedro Apóstol (s. XVI); Piedra del Santo



Piedra del Santo



MAPA PASEO DE RETAMAL DE LLERENA A L RÍO GUADAMEZ



PERFIL PASEO DE RETAMAL DE LLERENA A L RÍO GUADAMEZ