

Ruta 4 La Haba. Al río Ortiga por el camino de las Albercas de las Mayas, y camino del Valle de la serena a La Haba y vuelta por el cordel de la Plata o del camino del Barrial

**LONGITUD:** 13.8 Kilómetros

**DIFICULTAD:** Media-Baja

**TIEMPO TOTAL:** 3 horas y 21 minutos

**TIEMPO PARADO:** 6 minutos

**VELOCIDAD MEDIA:** 4 Kilómetros

**ALTURA DE SALIDA:** 305 Metros

**ALTURA DE LLEGADA:** 305 Metros

**ALTURA MÁXIMA:** 355 Metros

**ALTURA MÍNIMA:** 29 Metros

**DESNIVEL ACUMULADO:** 136.51 Metros


Iniciamos el paseo en la plaza de la Constitución saliendo por la Plaza Nueva.

Pasamos por el polideportivo y tomamos el camino de la derecha, las Albercas de las Mayas, pasando 46 metros después junto a una charca, continuando adelante.

2 kilómetros y 20 metros después, pasaremos junto a una nueva charca a nuestra derecha conocida con el nombre de Laguna Greda.

Seguimos adelante y 55 metros después cruzaremos el arroyo del Prado (a su derecha en la lejanía encontramos otra charca.

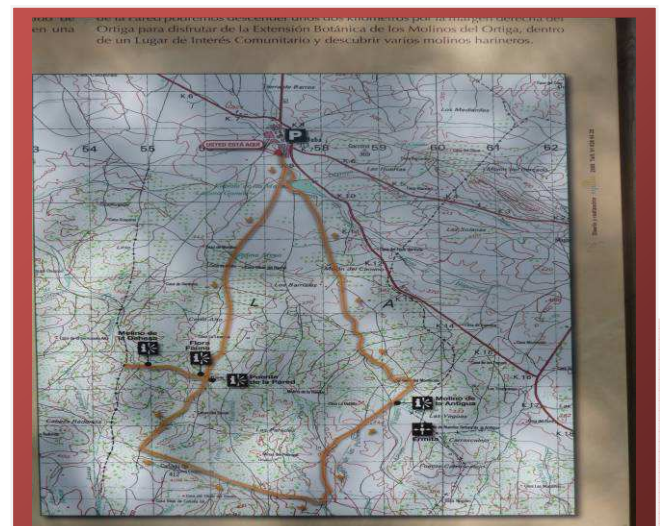
62 metros adelante llamará nuestra atención por lo solitario, un eucalipto a la derecha del camino.



Las rocas mellizas en el camino de las Albercas

50 metros adelante encontramos un camino a nuestra izquierda que será el que utilizaremos posteriormente para la vuelta.

Continuamos adelante y 1 kilómetro y 30 metros después, veremos a nuestra derecha un par de rocas caballeras muy similares.



Cartel de la ruta al río Ortiga

Continuamos adelante, llegando 55 metros después al río Ortiga.

Por la orilla del río Ortiga podemos pasear sin problemas. La flora que encontramos allí, es espectacular.

El puente que encontramos allí, es de muy bonita factura y posiblemente haya sido restaurado en el siglo XX ya que el estado de conservación es fabuloso.

Una vez que hayamos paseado, volveremos por donde vinimos.

A un kilómetro y 80 metros (después de haber dejado atrás las piedras caballerías), llegaremos a un camino que parte a la derecha.

Tomamos el camino y para asegurarnos que vamos bien, veremos un solitario pino entre olivos y algo más adelante veremos una pequeña casa de campo.


42 metros después de habernos desviado, tomaremos el camino que encontramos a nuestra izquierda y 235 metros después, tomaremos a nuestra izquierda un nuevo camino, el cordel de la Plata o del camino del Barrial.

85 metros más adelante, se nos une desde nuestra derecha el camino de Zalamea.

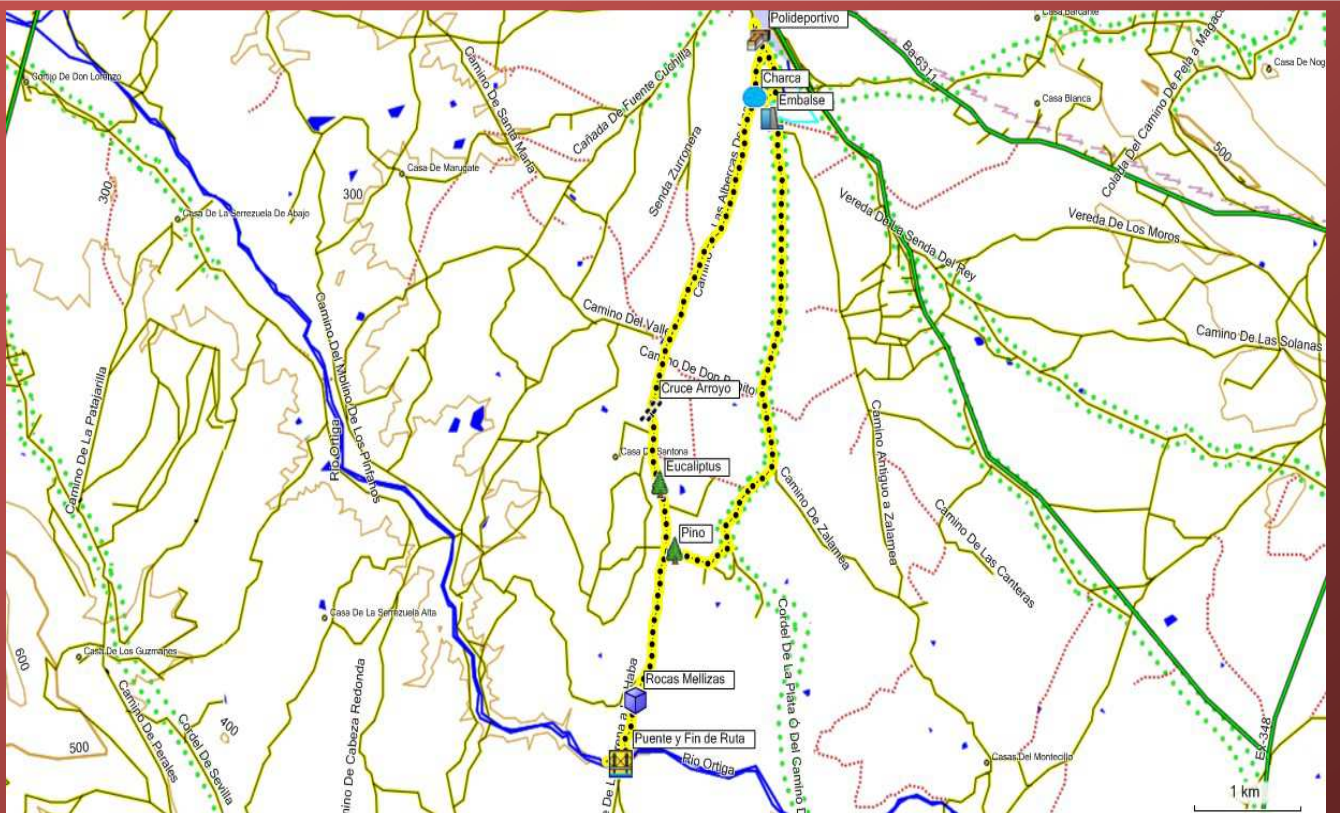
Continuamos avanzando 2 kilómetros y 70 metros y se nos une ahí otro camino que es el conocido como antiguo camino a Zalamea y unos metros después, veremos a nuestra derecha el embalse de La Haba, que rodearemos antes de entrar en la localidad.

#### RECURSOS TURÍSTICOS

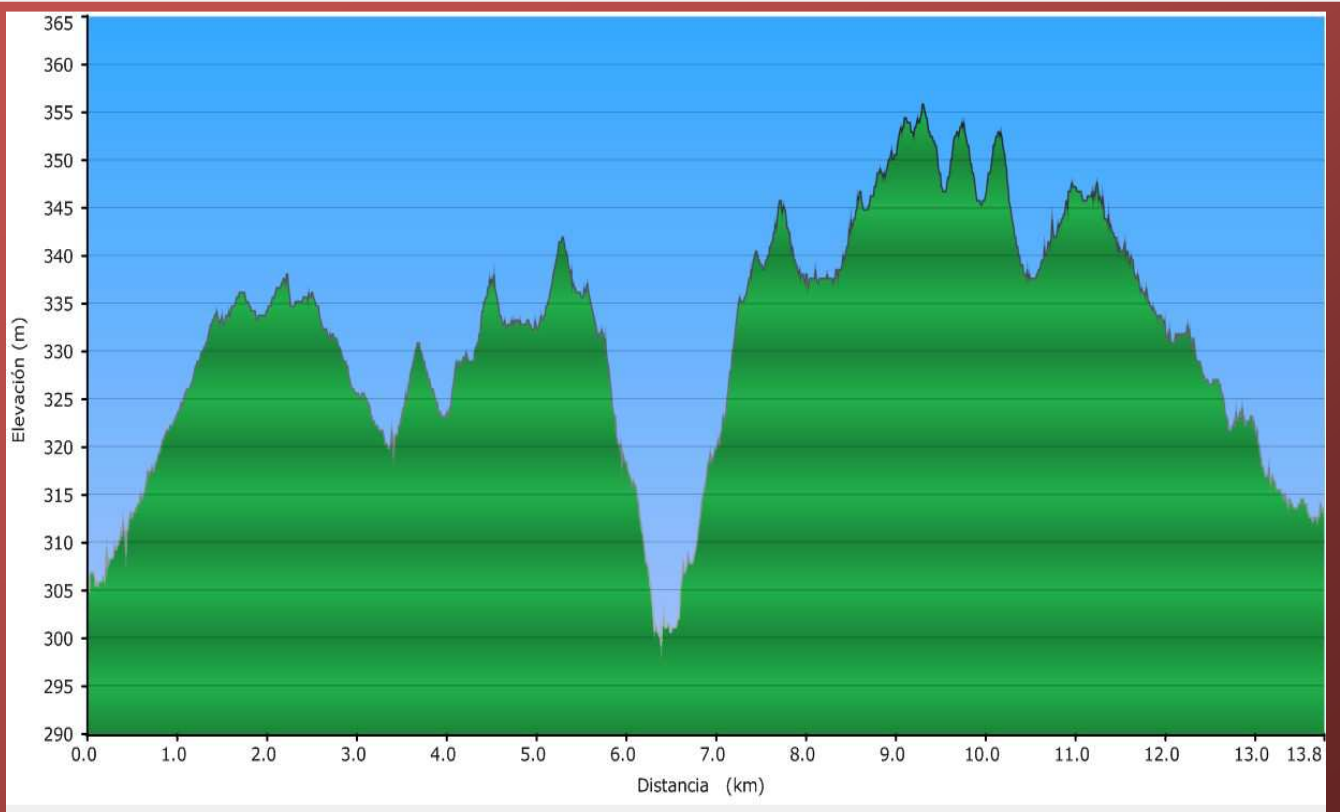
La Haba: Puente Romano; Tumbas en la ermita; Humilladero; Iglesia de San Juan Bautista (s. XVI); ermita de Nuestra Señora de la Antigua (ara romana como pila bautismal).



Puente de la Pared sobre el río Ortiga



Mapa de La Haba al río Ortega por el camino de las Albercas y vuelta por el Cordel de la Plata



Perfil de La Haba al río Ortega por el camino de las Albercas y vuelta por el Cordel de la Plata