

Ruta 12. Villar del Rey. Ruta de las grullas y Avutardas

LNM

LONGITUD: 17 Kilómetros y 170 metros

DIFICULTAD: Media-Baja

TIEMPO TOTAL: 3 horas y 51 Minutos

TIEMPO PARADO: 55 Minutos

VELOCIDAD MEDIA: 4.5 Kilómetros

ALTURA DE SALIDA: 295 Metros

ALTURA DE LLEGADA: 426 Metros

ALTURA MÁXIMA: 386 Metros

ALTURA MÍNIMA: 247 Metros

DESNIVEL ACUMULADO: 760 Metros

TIPO DE RUTA: Circular

derecha el camino de la Cieya, que llevaremos 1 kilómetro y 100 metros hasta llegar a la carretera (a la izquierda y antes de llegar a la carretera que nos lleva a Puebla de Obando, encontramos la fuente de la liebre).

Tomamos la carretera a la derecha y la llevamos durante 620 metros hasta llegar tras una pronunciada curva a un camino que sale a nuestra izquierda, abandonando la carretera.

Tomamos el camino a la izquierda (pista de las pizarreras de Villar del Rey) y 130 metros después tomamos el camino que sale a nuestra derecha abandonando esta.

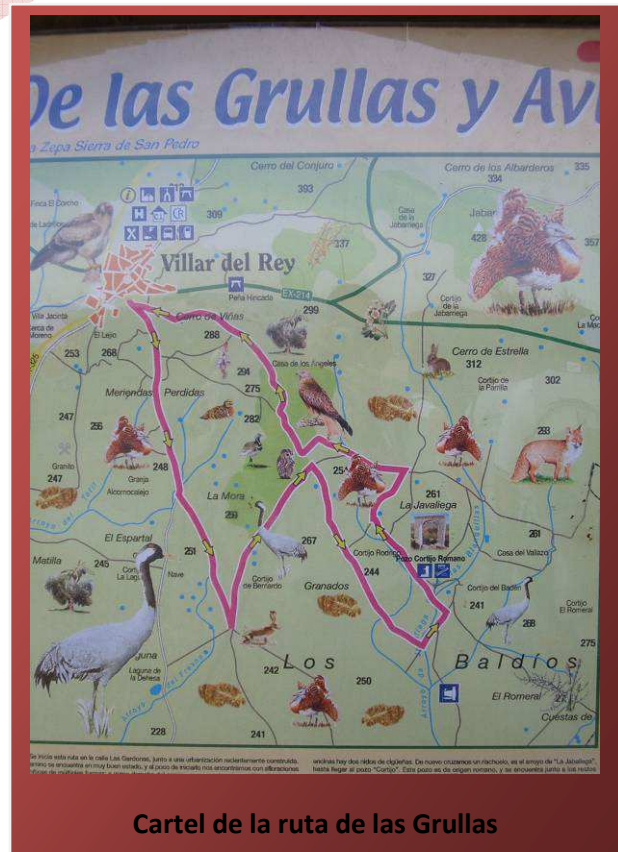
Iniciamos el paseo en la confluencia de las calles Alfonso XIII, Emilio Rivero y Calvo Sotelo, tomando esta última calle hasta llegar a la calle Gabriel y Galán.

A la izquierda y junto al arroyo de la Molinilla encontramos el pozo de las Nieves.

Se trata de un edificio rehabilitado hace unos años y que data de 1630. Construido por el ayuntamiento de Badajoz para almacenar nieve traídas desde la sierra de Gredos.

A la derecha del edificio que guarda el pozo y una vez pasado el arroyo de la Molinilla tomamos el camino que sale a su izquierda y que es conocido con el nombre de camino de las Liebres.

A 1 kilómetro y 800 metros, cruzaremos el arroyo del Puerto y tomaremos a la



El nuevo camino lo llevaremos 600 metros hasta llegar nuevamente hasta la carretera (iremos paralelos al regato de la Javariega) que conduce hasta La Roca de la Sierra y la

tomaremos a la izquierda 220 metros, abandonándola a su derecha por el camino nuevo del cordel Real al Puerto de las Carretas (al lado izquierdo de la carretera encontramos el Cortijo de la Javariega).

El camino del cordel lo llevaremos durante 1 kilómetro y 600 metros y llegaremos a un nuevo camino (camino de Mariblanca y Rabogato) que tomaremos a la derecha para abandonarlo 120 metros después por un camino a la izquierda.

555 metros después y pasando una laguna encontramos a nuestra izquierda el camino de Montijo, que tomaremos.



Senderistas del grupo Vegas Bajas en la ruta

Por el camino de Montijo andaremos 1 kilómetro y 400 metros. A esa distancia encontramos un camino a la derecha y lo tomamos.

290 metros más adelante veremos a nuestra derecha el cortijo del Badén de Gutiérrez y 170 metros después, tomaremos el camino que encontramos a la derecha.

Por el nuevo camino tomamos nuevamente sentido a Villar del Rey.

Lo llevaremos 2 kilómetros y 400 metros hasta llegar a un cruce de caminos y tomaremos el de la izquierda por el que iremos sin contratiempos 1 kilómetro y 400 metros hasta ver una enorme charca con muro de contención. Todavía nos quedan 700 metros hasta encontrar un camino a la derecha que tomaremos. Se trata del camino del Guapero.

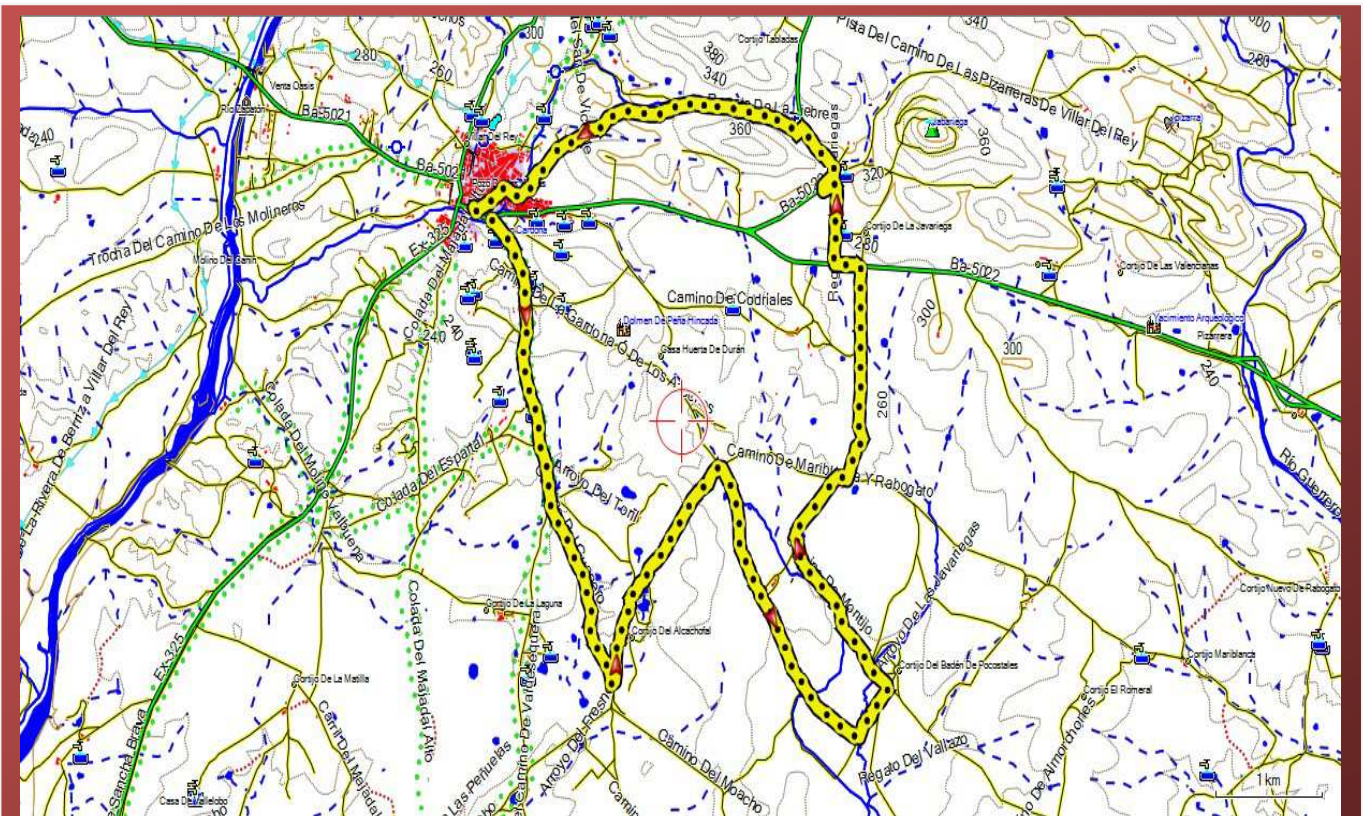
Por el camino del Guapero andaremos 1 kilómetro y 500 metros hasta incorporarnos a un nuevo camino que viene por nuestra izquierda. Se trata de la colada del Valle del Lobo. Esta colada es una de las numerosas coladas por la que los ganaderos de la mesta llevaban el ganado hasta una arteria de mayor volumen como es la Cañada real Sancha Brava que pasa por esta localidad.

A 440 metros, encontramos a nuestra izquierda nuevamente otro camino que es otra colada a la cañada Sancha Brava. En este caso se trata de la colada del Espartal. Nosotros continuaremos adelante.

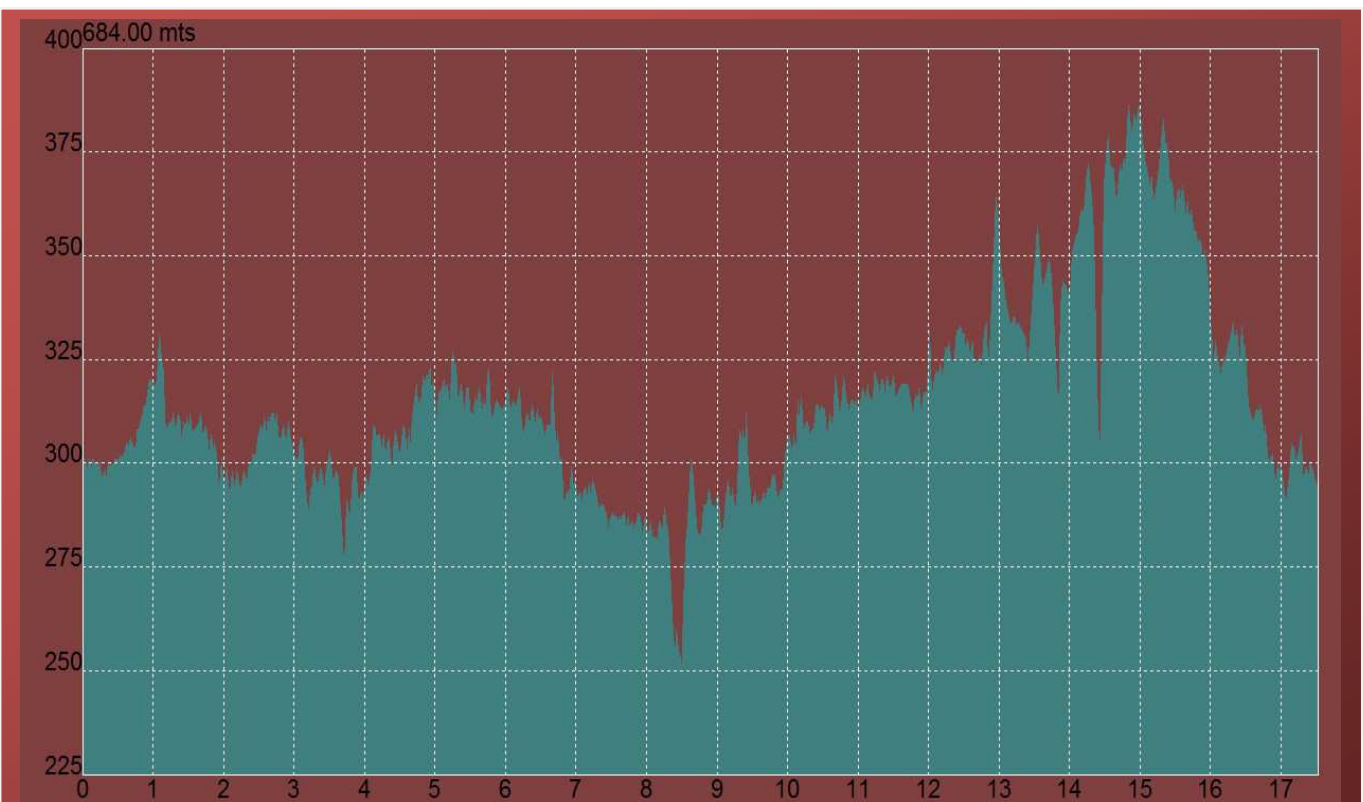
Por la colada llegaremos 1 kilómetro y 800 metros después al punto de inicio.

RECURSOS TURÍSTICOS

Villar del Rey: Iglesia de Nuestra Señora del Rosario (s.XVI); pozo de la Nieve (s. XVII); ermita de la Virgen de la Rivera; dolmenes de Leoncillo, Costurón, Peña Hincada y Espartal; Castillo de Azagala; Abrevaderos



MAPA RUTA DE LAS GRULLAS Y LAS AVUTARDAS EN VILLAR DEL REY



PERFIL RUTA DE LAS GRULLAS Y LAS AVUTARDAS EN VILLAR DEL REY