

Ruta 6 Caminos del Borbollón, de Plasencia, de los Carneros y del Puente en Talayuela

LONGITUD: **12.1 Kilómetros**

DIFICULTAD: **Baja**

TIEMPO TOTAL: **2 horas y 30 minutos**

TIEMPO PARADO: **22 minutos**

VELOCIDAD MEDIA: **4.8 Kilómetros**

ALTURA DE SALIDA: **340 Metros**

ALTURA DE LLEGADA: **340 Metros**

ALTURA MÁXIMA: **341 Metros**

ALTURA MÍNIMA: **230 Metros**

DESNIVEL ACUMULADO: **54 Metros**

El inicio lo vamos a hacer en la iglesia de San Martín, construcción que data del siglo XVI. Desde ahí tiramos por la calle del Cardenal Cisneros y posteriormente por la calle Granados, tomando el primer camino que sale a la derecha y más adelante el primero a la izquierda de asfalto y conocido con el nombre de Camino de los Carneros.

Seguiremos el camino sin desviarnos y a 1 kilómetro y 100 metros cruzaremos una línea de alta tensión.

Medio kilómetro más adelante, abandonamos el camino de los carneros. Lo sabremos ya que el nuevo camino se convierte en tierra.

Siguiendo este nuevo camino, a 780 metros giramos a la derecha y 80 metros más

adelante tomamos el camino de la izquierda conocido con el nombre de Camino de las Viñas. Vamos a tener la seguridad de ir por buen camino si a unos 250 metros vemos a nuestra izquierda una charca de agua y a unos 120 metros pasamos por debajo de unas líneas de alta tensión.

Continuamos nuestro paseo y unos 130 metros más adelante encontramos una valla que tendremos que saltar teniendo cuidado. No estamos haciendo nada ilegal, vamos por un camino público como acredita catastro.



Reloj Solar en la fachada de la iglesia

Tomamos el nuevo camino a nuestra derecha y a unos 320 metros, cruzaremos un canal y continuando el camino llegaremos a un camino a nuestra derecha que no tomaremos y que es el camino de Majadas siguiendo adelante y entrando en un bosque de pinos. El camino gira a la izquierda y al momento sale un camino a nuestra derecha por el que tiramos.

Andamos 280 metros por esta pista, y tomamos la que encontramos a nuestra izquierda que ya no es pista forestal. Se trata del antiguo camino de Plasencia.

Esta zona por la que transitamos es conocida como "Entorno de los Pinares del Tiétar" que es un corredor ecológico y de Biodiversidad con una superficie de 2400 hectáreas y que comprende distintas zonas de los términos de Casatejada, Majadas, Talayuela, Tejeda del Tiétar, Jaraíz de la Vera, Pasarón del la vera y Collado.

Continuamos por el camino de Plasencia encontrando a 800 metros a la derecha un camino muy recto que no tomaremos, tomando a la derecha el siguiente camino que encontraremos a nuestra derecha.

840 metros más adelante llegaremos a la carretera que une Talayuela con las distintas pedanías, teniendo justo al frente la pedanía de Baldío.

Cruzaremos la pedanía pasando por una colonia de cigüeñas al lado de la carretera y más adelante por unos secaderos, para al frente de estos tomar el camino del Puente.


Andaremos 1 kilómetro y 200 metros por el camino del Puente introduciéndonos en un bosque de robles y pinos, y cuando llegemos a una bifurcación del camino, tomaremos el de la derecha. El de la izquierda es el camino de la Vega, por el que iríamos a parar al río Tiétar.

Continuamos el camino y el primero que sale a nuestra derecha a 550 metros y que se llama camino del borbollón será el que tomemos y que tendremos seguridad de que es el que llevamos ya que a unos 250 metros cruzaremos por un gran depósito de

agua y a su derecha un grupo de casas con el nombre de Casa del Borbollón.

Continuamos el camino y no tomaremos los distintos caminos que nos salen a izquierda y derecha (aprox. a 1,5 kilómetros).

A dos kilómetros cruzaremos una carretera local y 280 metros más adelante veremos un picadero de caballos.

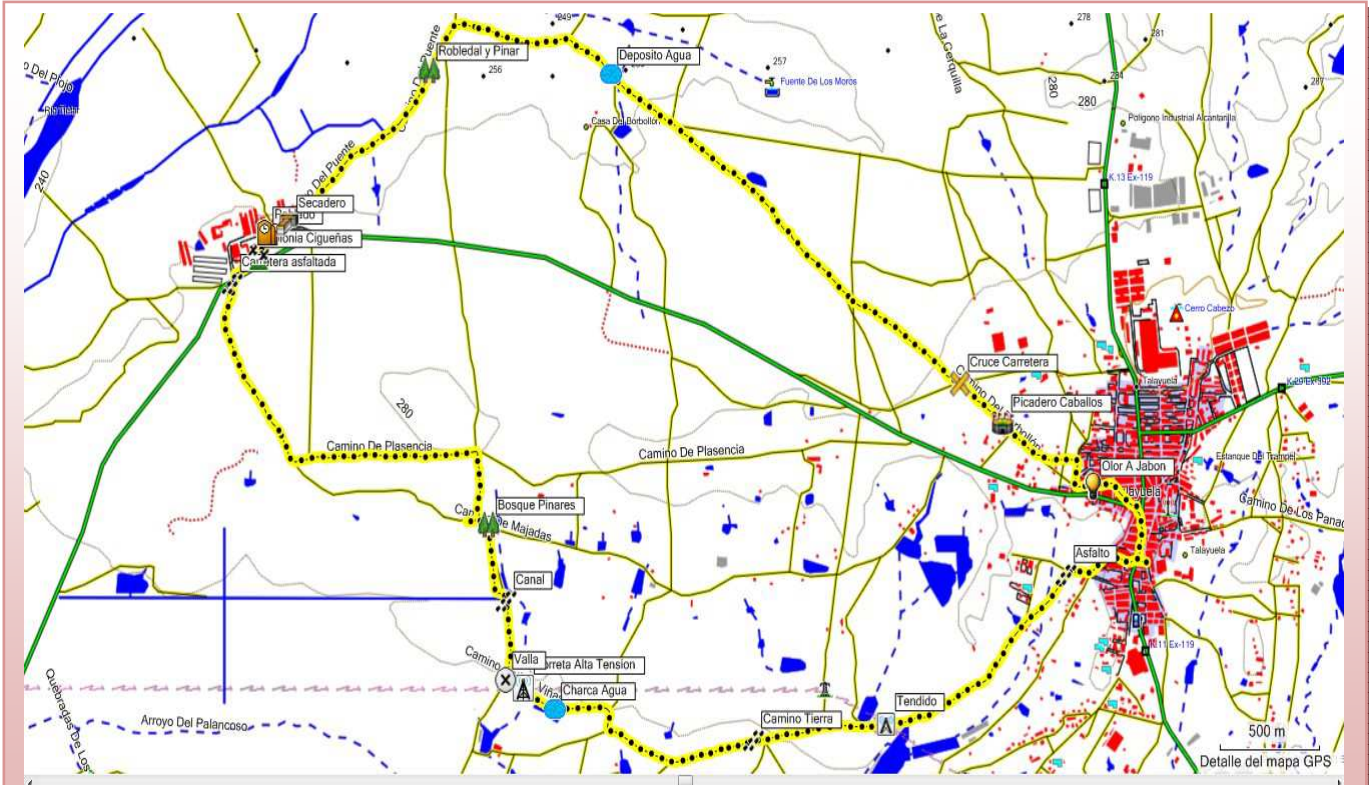


Pinares del Tiétar

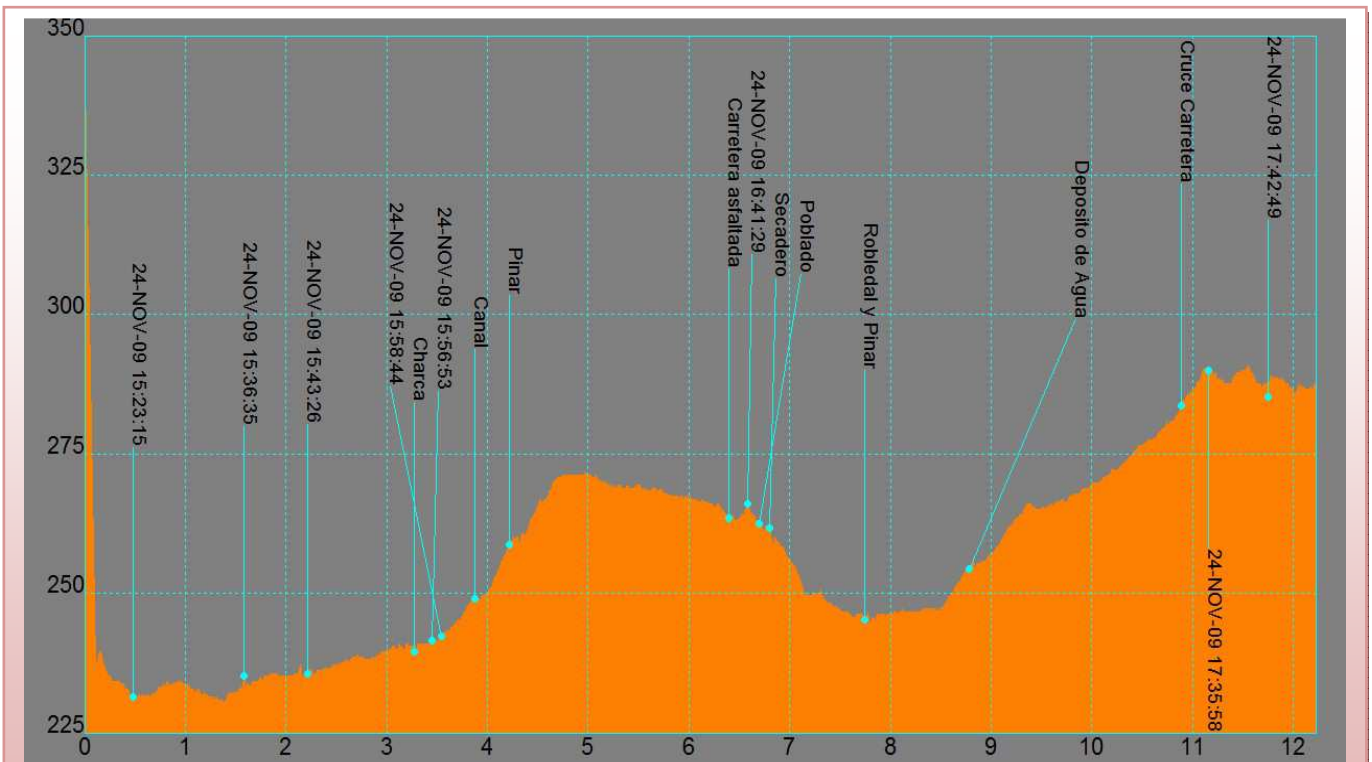
Desde ahí continuaremos y 500 metros adelante entraremos a talayuela por la calle Donoso y posteriormente tomaremos la calle Guzmán el Bueno, Carlos V y Martínez Camargo por la que llegaremos nuevamente al punto de inicio de nuestro paseo.

RECURSOS TURÍSTICOS

Talayuela: Iglesia de San Martín (s. XVI); Pinares del Tiétar; Campo de Golf; Cortijo del Pantano; Puente de la Bazagona.



MAPA RUTA “CAMINO DEL BORBOLLÓN, DE LOS CARNEROS, DE PLASENCIA Y DEL PUENTE EN TALAYUELA”



PERFIL RUTA “CAMINO DEL BORBOLLÓN, DE LOS CARNEROS, DE PLASENCIA Y DEL PUENTE EN TALAYUELA”