

Ruta 11 Salvatierra de Santiago a Torre de Santa María por el cordel de Mérida a Trujillo y el camino de Montánchez; Torre de Santa María a Valdefuentes por el camino de Valdemorales, Valdefuentes a Benquerencia por la Vereda del camino Real de Trujillo a Montánchez, Benquerencia a Ruanes por el camino de Benquerencia a Ruanes y ruanes a Salvatierra por el cordel de Mérida a Trujillo.

LONGITUD: 36 kilómetros 600 Metros

DIFICULTAD: Media-Alta

TIEMPO TOTAL: 3 horas 50 minutos

TIEMPO PARADO: 1 hora y 41 Minutos

VELOCIDAD MEDIA: 9.5 Kilómetros

ALTURA DE SALIDA: 393 Metros


ALTURA DE LLEGADA: 393 Metros

ALTURA MÁXIMA: 510 Metros

ALTURA MÍNIMA: 393 Metros

ASCENSIÓN ACUMULADA: 227 Metros

Ramón y Cajal hasta la calle José Antonio donde encontramos una cruz.



Tumba antropomórfica "del moro "

Particularmente es una de las rutas que más me ha gustado hacer por el rico patrimonio que vamos a observar y la belleza del paisaje por donde vamos a transitar.

Vamos a partir de la localidad de Salvatierra de Santiago justo al lado de la carretera Ex-381 lugar donde encontramos una de las numerosas tumbas antropomórficas que encontramos por la localidad. Desde ahí subimos por la calle

Continuaremos por la calle Mártires y pasaremos por la ermita Panteón de Santa Catalina (previamente habremos encontrado un bonito crucero conocido como cruz de los mártires).

Proseguimos adelante y tomaremos camino del cementerio por el cordel de Mérida a Trujillo (dirección Mérida).

550 metros después de pasar por el cementerio, cruzaremos el arroyo de los Pocitos por unas Pasaderas de piedra y

continuaremos el cordel adelante (bastante abandonado y descuidado).

1 kilómetro y 200 metros después encontramos a la derecha del río Tamuja el molino del Cordel y unos metros adelante tendremos que cruzar el río Tamuja por unas pasaderas (en realidad son unas piedras dispuestas una detrás de otra).


Proseguimos el cordel y a 960 metros cruzaremos la carretera que une Benquerencia con Zarza de Montánchez, prosiguiendo al frente por el cordel.

A unos 511 metros, cruzaremos el arroyo del Berrillo y andaremos 1 kilómetro y medio hasta llegar a un camino que cruza y que viene a nuestra izquierda desde Montánchez. A nuestra derecha encontramos una cancela que abriremos y que cruzaremos. Vamos a ir por el camino público de Montánchez (aunque en muchos momentos veremos que el camino casi desaparece por lo que tenemos que estar muy pendientes para no despistarnos).

540 metros después encontraremos un poco después de una laguna que encontraremos a nuestra derecha un pozo con abrevaderos para el ganado y unos metros adelante tendremos que cruzar (por un pequeño vado fuera del camino) el regato del Pozo Pardo.

Procuraremos continuar en línea recta una vez que hayamos cruzado el regato (yo no lo hice y tuve que saltar) hasta encontrar una portera que cruzaremos continuando el camino a nuestra izquierda y pasando al lado de una casa al lado del Cortijo del Hornillo.


2 kilómetros y 600 metros después llegaremos a la carretera que une Miajadas con Cáceres. A nuestra derecha y salvando el regato de la Rivera encontramos medio escondido entre maleza un puente medieval bien conservado y por el que podemos cruzar para tomar más adelante la carretera en dirección a Valdefuentes a través de un pequeño sendero en desuso.



Puente Medieval sobre el río Tamuja al lado de la localidad de Torre de Santa María

Tomamos la carretera y una vez cruzada la gasolinera en dirección a Cáceres a unos 290 metros y antes de cruzar el arroyo del espejo, tomaremos un camino a la izquierda que llevaremos paralelo a la carretera unos 100 metros y que posteriormente va diagonal en dirección a Valdefuentes. Se trata del camino de Valdemorales, que llevaremos 1 kilómetro y 500 metros hasta llegar a una cruz a la entrada del pueblo. En Valdefuentes podemos hacer una parada en la iglesia de Bienvenida (barroca del siglo XVII), el palacio de los Sande y el convento de San Agustín.

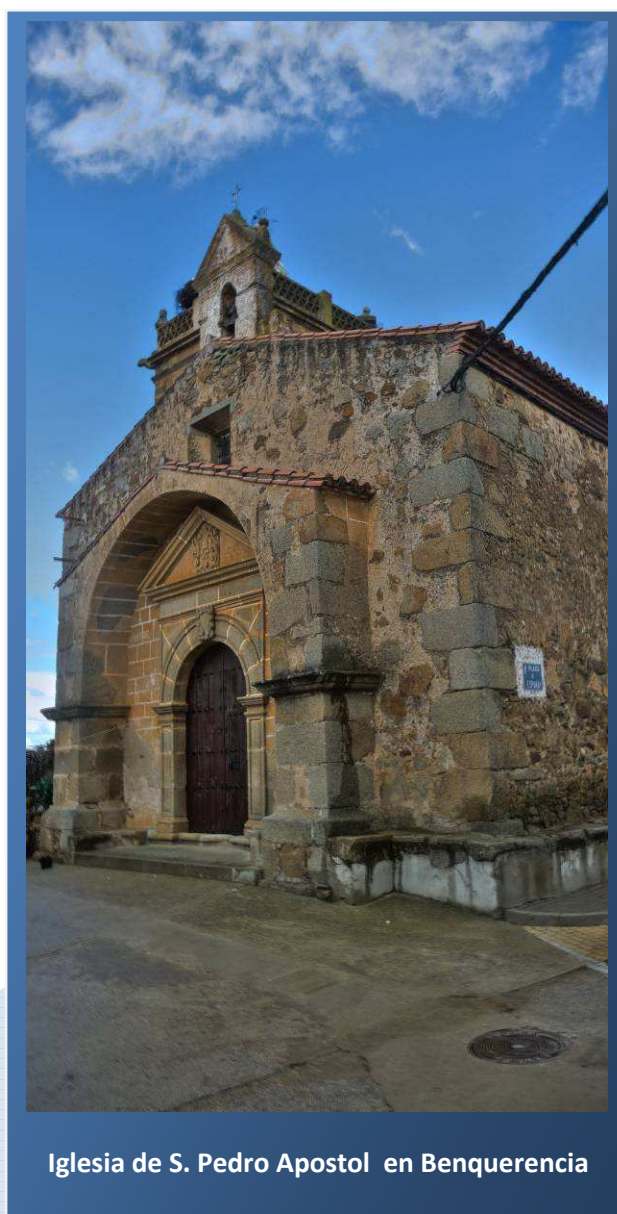
La salida del pueblo la haremos por la calle San Pedro de Alcántara o por la calle Egido, tomando justo enfrente lo que antiguamente fue vereda del Camino Real de Trujillo a Montánchez y que hoy en día es carretera a Benquerencia.



Convento de San Agustín en Valdefuentes

Cuando llevemos 3 kilómetros recorridos de carretera encontraremos muchas piezas de cantería ya que hay una cantera muy próxima.

1 kilómetro y medio después entraremos en Benquerencia por la calle General Sanjurjo, por la que llegaremos hasta la iglesia de San Pedro Apostol, un bonito edificio barroco del siglo XVIII con restos del siglo XVI (puerta y bóveda baptismal).



Iglesia de S. Pedro Apostol en Benquerencia

En Benquerencia tomaremos la calle Queipo de Llano, pasaremos por delante de una

cruz y saldremos por la carretera a Salvatierra de Santiago antiguamente conocido como el Real camino de Trujillo a Montánchez (actualmente carretera).

A 190 metros giraremos a la derecha para tomar una nueva carretera que anteriormente era conocida como camino de Benquerencia a Ruanes.

900 metros después veremos el acceso a la cantera Pascual a nuestra derecha y 180 metros después cruzaremos el río Tamuja esta vez por el puente del León.

A partir de aquí el camino se vuelve de tierra.

1 kilómetro y 700 metros después a unas construcciones que encontramos a nuestra izquierda. Se trata de unas antiguas bodegas "Bodegas Vermeja" que en la actualidad no producen.

Algo más adelante encontramos un cruce de caminos y tomaremos el de la izquierda (carretera local que une Salvatierra y Botija) en dirección a Botija.

Pasaremos ahora sí por la parte delantera de las bodegas (a cierta distancia).

A 1 kilómetro y medio, la carretera gira a la derecha, pero nosotros tomaremos un atajo por el camino que sigue de frente a nosotros sin desviarnos.

Pasaremos 140 metros después por un puente sobre el arroyo Valquejido y a unos 800 metros y un poco retirada del camino encontraremos la fuente del Corcho y 900 metros después llegaremos al pueblo de Botija. Nada más llegar, encontramos un puente con un par de abrevaderos y un puentecillo utilizado antiguamente para cruzar el arroyo estival.



Puente del siglo XIX sobre el río Tamuja

En Botija podemos ver la iglesia de Santa María Magdalena (lugar al que nos dirigiremos) y que es una construcción del siglo XVII de estilo barroco. También podemos acercarnos al puente del verraco y al puente Viejo (del siglo XVI/XVII). También existe un castro vettón muy cerca de la localidad. A este castro le dedicaremos una ruta en exclusividad.

Por la calle santa Teresa y la calle Luis Chamizo saldremos a la carretera en dirección a Ruanes.

A 3 kilómetros y 100 metros encontraremos a nuestra izquierda una laguna y unos 500 metros después una cantera (la zona tiene granito de buena calidad y en cantidad suficiente).

Más adelante, a 440 metros, encontramos un camino a la derecha que a pesar de estar cortado por una cadena, podríamos ir por el hasta Ruanes ya que es camino público a Botija. Yo no lo utilicé ya que cuando fui llovía mucho y me interesó seguir la carretera hasta Ruanes.

Llegado a Ruanes nos dirigiremos a la iglesia de nuestra Señora de la Asunción. Se trata de un edificio construido en varios momentos. De época gótica es la torre y los muros de la iglesia. A principios del siglo XX se construyó una capilla funeraria para albergar los restos de la familia Higuero. Este añadido es de estilo neogótico y la cubierta tiene una falsa bóveda de crucería. En el interior se encuentra una virgen conocida como "Virgen de la Brea y que está datada en 1620.



Iglesia de la Asunción en Ruanes

De la iglesia saldremos a la calle Hernán Cortés hasta la carretera y justo al lado de ella y al lado de una casa encontramos el cordel de Ruanes a Trujillo que aunque en pésimo estado en unos 3 kilómetros y 300 metros nos llevará nuevamente hasta Salvatierra de Santiago.

RECURSOS TURÍSTICOS

Salvatierra de Santiago: Hospital de Peregrinos; Castro "El Castillejo"; Tumba del Moro; Puentes del León y Puente Mocho; Iglesia de Santiago (s. XVI); ermita de la Estrella (s. XVI).

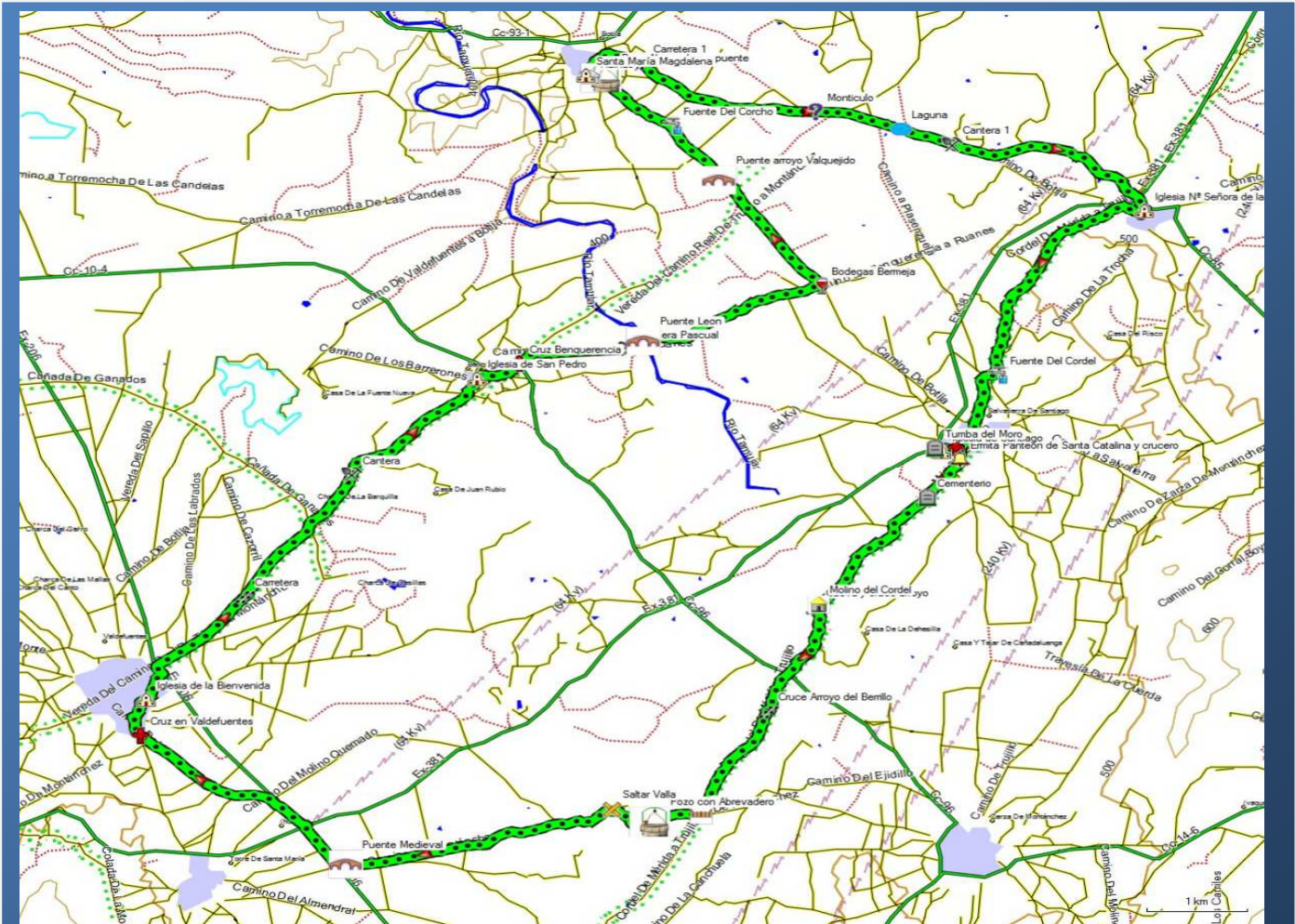
Torre de Santa María: Encina centenaria La Nieta

Valdefuentes: Convento Iglesia de de S. Agustín (s. XVII y XVIII); Rollo Jurisdiccional (s. XVI); Palacio de los Sande; Iglesia de Nuestra Señora de la Bienvenida (s. XVII); Esgrafiado en casas.

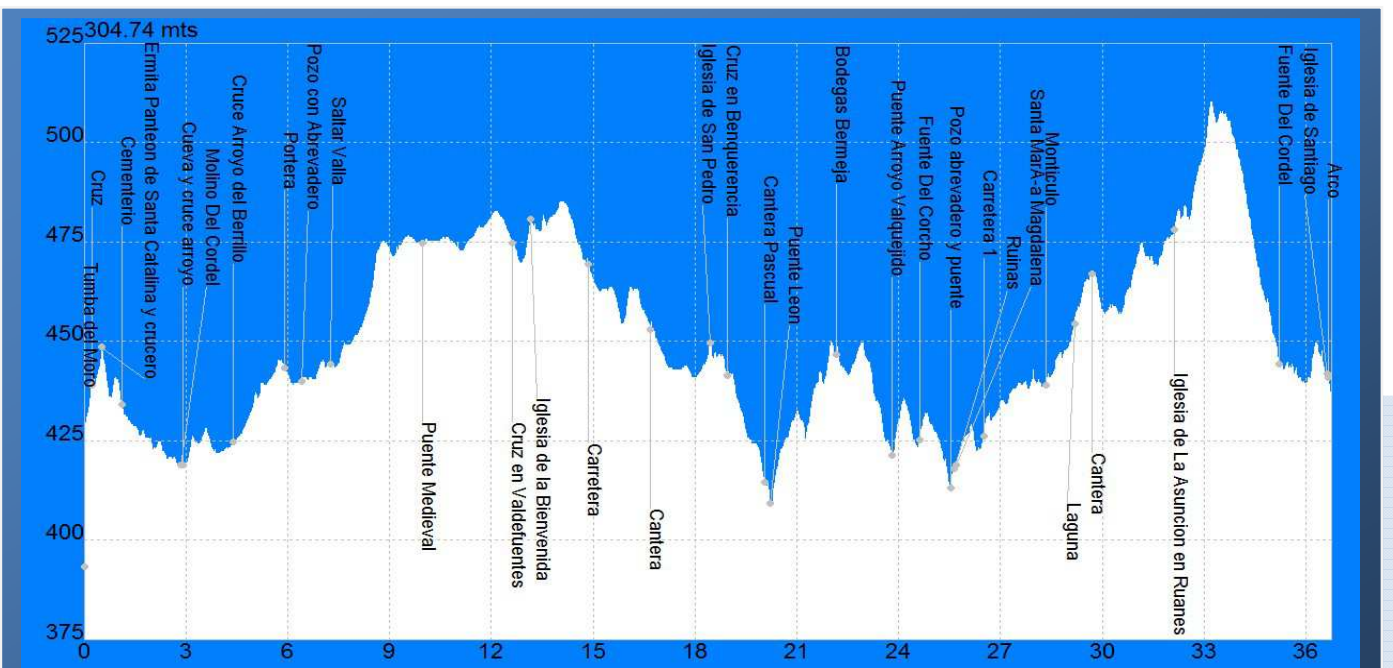
Benquerencia: Iglesia de San Pedro Apostol (s. XVIII y XVI); ermita del Santísimo Cristo del Amparo ; puente romano.

Botija: Castro de Villasviejas de Tamuja (s. IV a de Xto.) Iglesia de Santa María de la Magdalena (s. XVIII). Puente Viejo (s. XVI); mirador del Guijorro; Puente del Verraco.

Ruanes: Iglesia de la Asunción (s. XVII) ; Casas de Hidalgos ilustres.



Mapa Salvatierra, Torre de Santa María, Valdefuentes, Benquerencia, Botija y Ruanes



Perfil Salvatierra, Torre de Santa María, Valdefuentes, Benquerencia, Botija y Ruanes